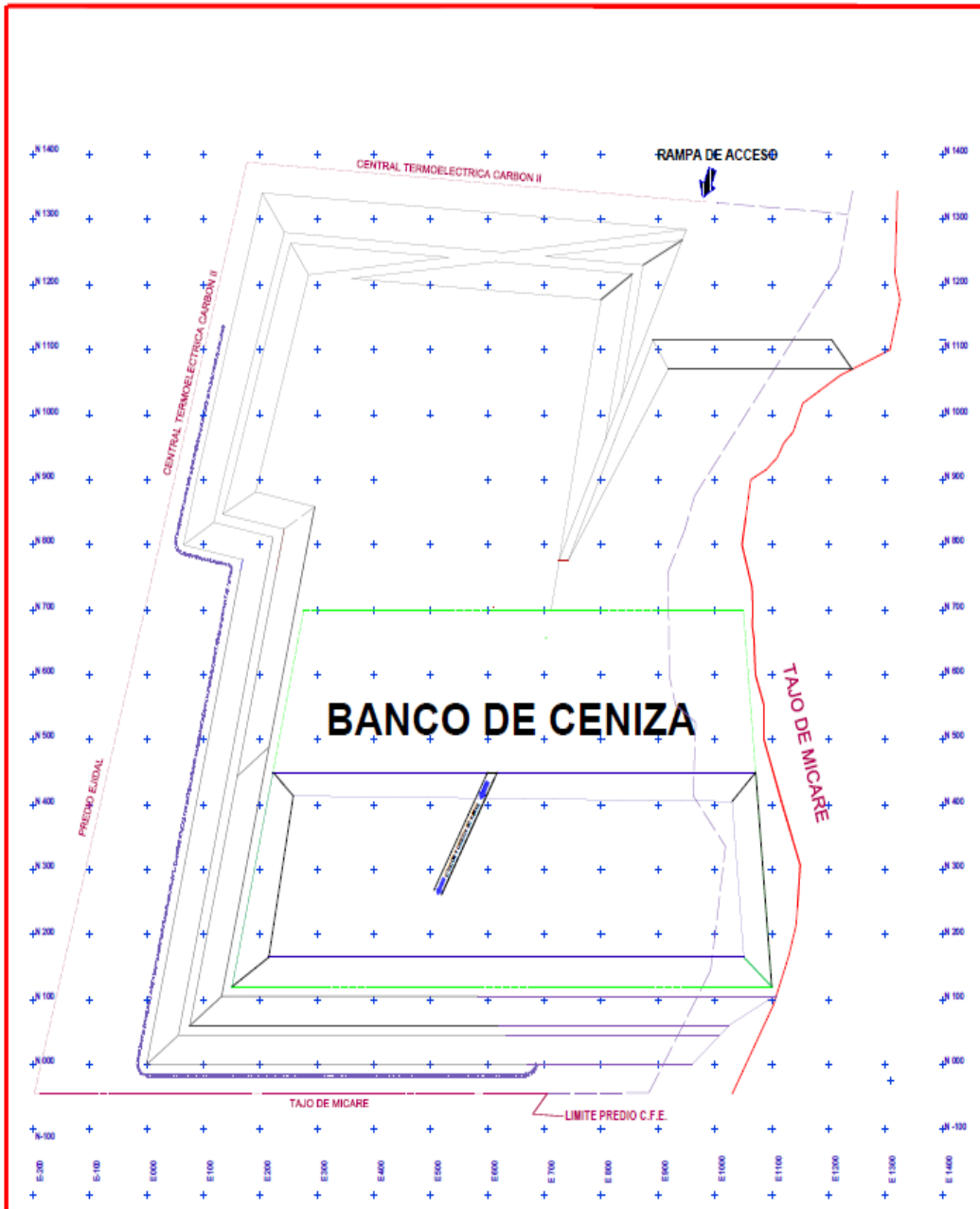

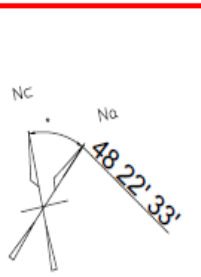

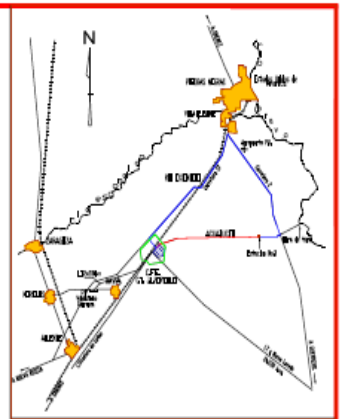

LOCALIZACION REGIONAL DE LA C.T.R.E.

NOTAS.-
1.- ACOTACIONES Y COORDENADAS SERAN EN METROS

0 200.00 400.00
100.00 300.00 500.00
METROS

DC-700	A	LOCALIZACION DEL BANCO DE CENIZA Y GRIETAS EN PLANO GENERAL.
DC-701	A	LOCALIZACION DEL BANCO DE CENIZA Y GRIETAS CON COORDENADAS LOCALES.
DC-702	A	RUTA DE EQUIPOS PARA TRANSPORTE DE CENIZA AL BANCO DE CENIZA.
DC-703	A	RUTA DE EQUIPOS AL BANCO DE CENIZA
DC-704	A	SECUENCIA DE APILADO POR CAPA.
DC-705	A	SECUENCIA DE CONSTRUCCION DE MODULOS DE CENIZA Y DRENAJES PLUVIALES.
DC-706	A	RUTA DE CAMIONES PARA TRANSPORTE DE CENIZA PARA EL RELLENO DE GRIETAS.
DC-707	A	RUTA DE CAMIONES PARA TRANSPORTE DE ARCILLA PARA RELLENO DE GRIETAS.
DC-708	A	SECUENCIA DE RELLENO DE GRIETAS EN BANCOS DE CENIZA.
DC-709	A	INSTALACION DE RED DE TUBERIA DE AGUA PARA EL RIEGO DE CENIZA.
DIB. No.	REV.	TITULO DE DIBUJO

DIBUJOS DE REFERENCIA

COMISION FEDERAL DE ELECTRICIDAD
COORDINACION REGIONAL DE PRODUCCION NORTE
SUBGERENCIA REGIONAL DE GENERACION NORESTE

PROYECTO : MANEJO, APILADO DE CENIZA EN TERCER NIVEL DEL BANCO.

TITULO :
LOCALIZACION DEL BANCO DE CENIZA CON COORDENADAS LOCALES.

DIBUJO :					
REVISO :	ING. ANGEL HERNANDEZ GONZALEZ.				
APROBO :	ING. RAUL DE LA ROSA HEREDIA				
PROYECTO :	DEPARTAMENTO CIVIL				
ESCALA :	GRAFICA	ACOTACIONES EN:	METROS		
FECHA :	JUNIO 2026				
No DE DIBUJO :	DC-701	REV :			

No	DESCRIPCION	FECHA	DIBUJO	REVISO	APROBADO

REVISIONES

Gobierno de México

CFE

Coordinación Regional de Producción Norte
Subgerencia Regional de Generación Noreste
C.T. José López Portillo

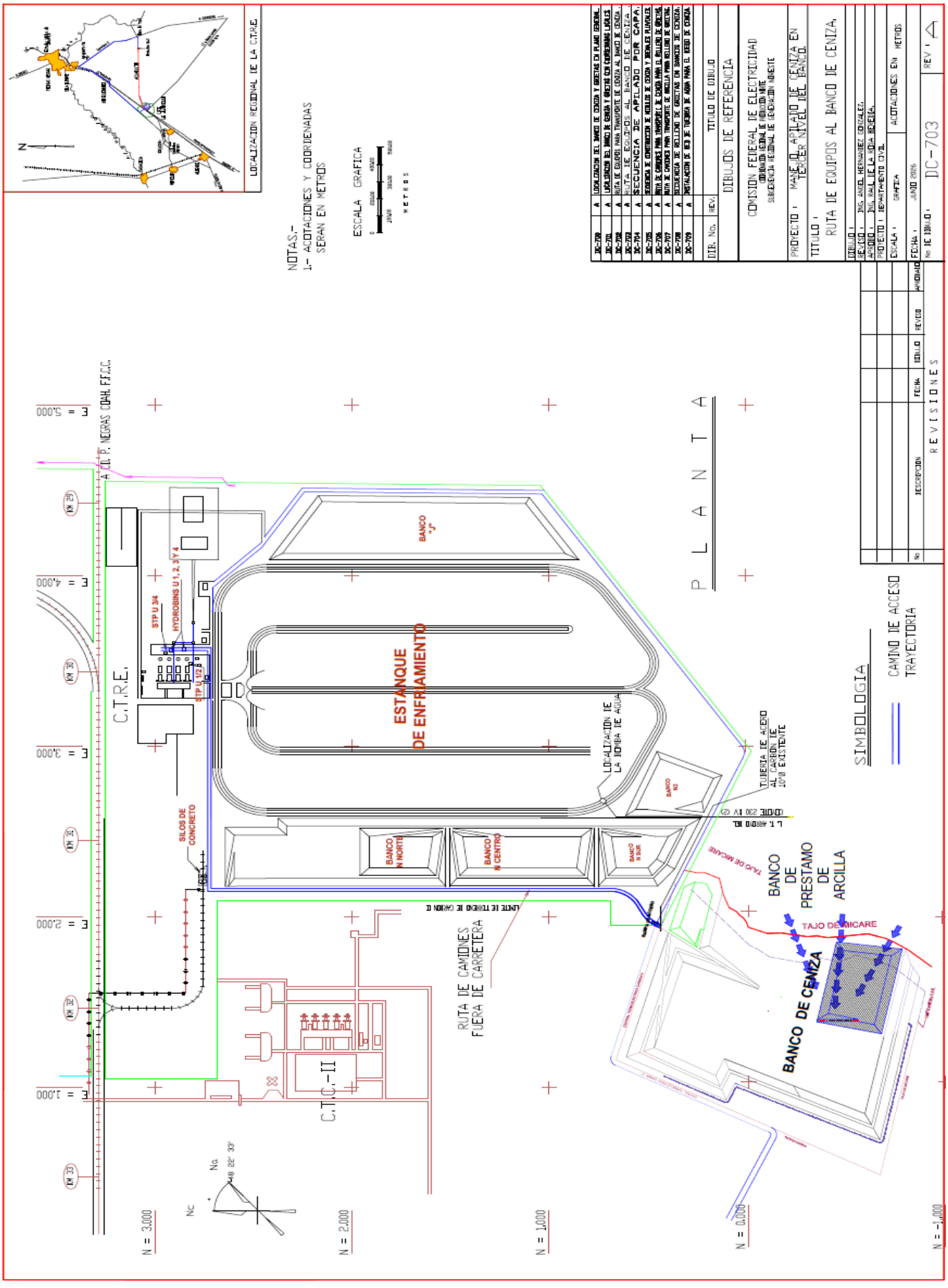
LOCALIZACION REGIONAL DE LA C.T.R.E.
NOTAS.-
1.- ACOTACIONES Y COORDENADAS SERAN EN METROS
ESCALA GRAFICA
METROS
DIB. No.
REV.
TITULO DE DIBUJO
DIBUJOS DE REFERENCIA
COMISION FEDERAL DE ELECTRICIDAD
PROYECTO : MANEJO APILADO DE CENIZA EN TERCER NIVEL DEL BANCO.
TITULO : RUTA DE EQUIPOS AL BANCO DE CENIZA.
DIBUJO : ING. ANGEL HERNANDEZ GONZALEZ.
REVISO : ING. RAUL DE LA ROSA HEREDIA.
APROBO : DEPARTAMENTO CIVIL.
ESCALA : GRAFICA
ACOTACIONES EN METROS
FECHA : JUNIO 2026
No DE DIBUJO : DC-703
REV : A
REVISIONES
PLANTA
SIMBOLOGIA
CAMINO DE ACCESO
TRAYECTORIA
C.T.R.E.
ESTANQUE DE ENFRIAMIENTO
BANCO "J"
STP U 3/4
HYDROBINS U 1, 2, 3 Y 4
STP U 1/2
SILOS DE CONCRETO
BANCO N NORTE
BANCO N CENTRO
BANCO N SUR
BANCO N2
LOCALIZACION DE LA BOMBA DE AGUA
TUBERIA DE ACERO AL CARBON DE 10"Ø EXISTENTE
TAJO DE MICARE
BANCO DE PRESTAMO DE ARCILLA
BANCO DE CENIZA
RUTA DE CAMIONES FUERA DE CARRETERA
C.T.C.-II
A CD. P. NEGRAS COAH. F.F.C.C.
E = 5,000
E = 4,000
E = 3,000
E = 2,000
E = 1,000
N = 3,000
N = 2,000
N = 1,000
N = 0,000
N = -1,000

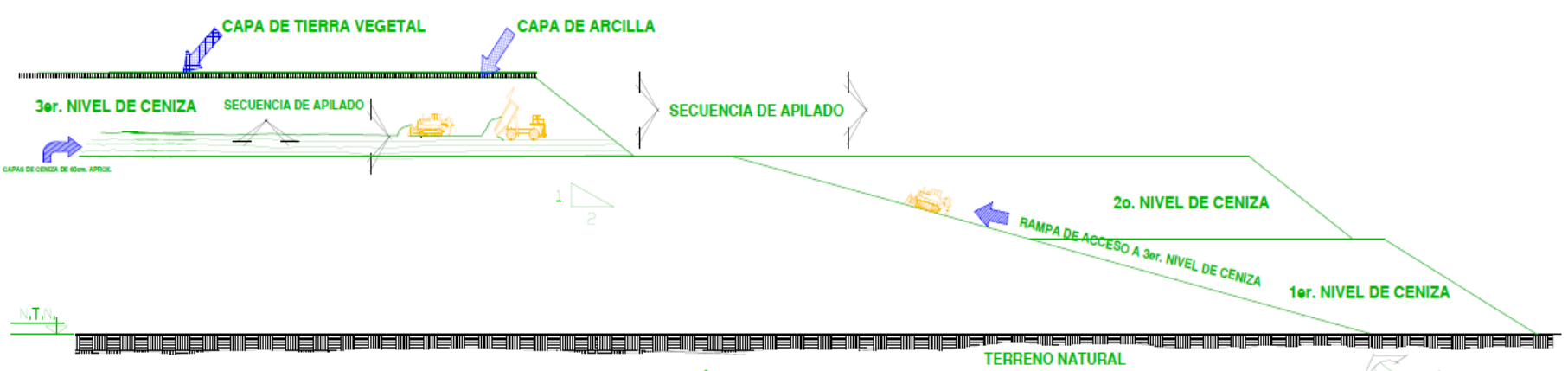

SECCIÓN A-A´

RAMPA DE ACCESO SUJETA A CAMBIOS SEGUN AVANCE DE OBRA

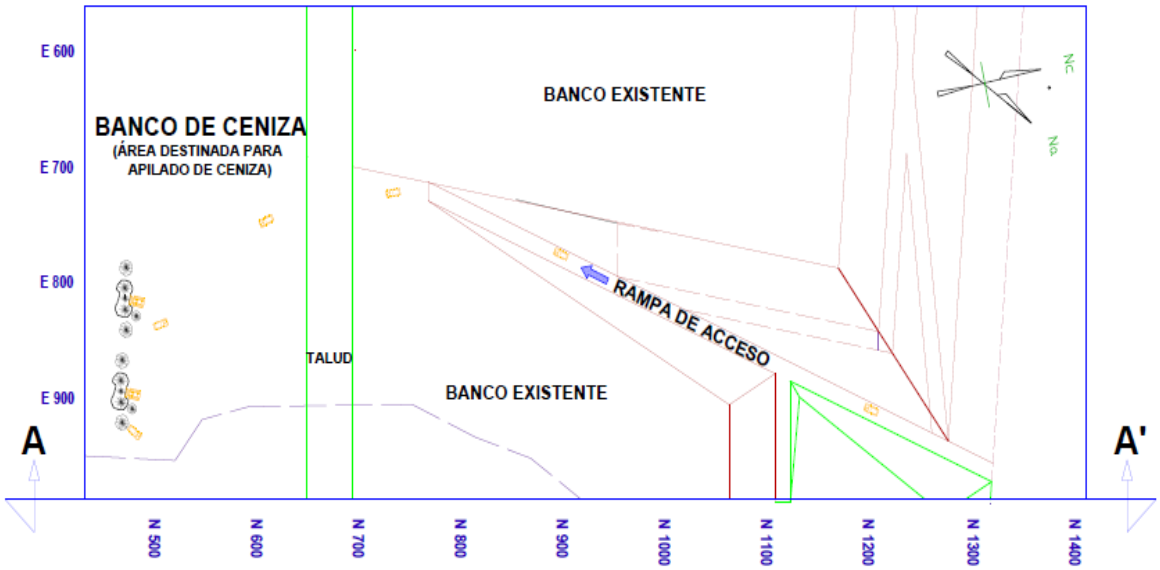

PLANTA

NOTAS.-

1.- ACOTACIONES EN METROS
2.- N.T.N. = NIVEL DE TERRENO NATURAL

SECUENCIA DE APILADO POR CAPA

DC-700	A	LOCALIZACION DEL BANCO DE CENIZA Y GRIETAS EN PLANO GENERAL.
DC-701	A	LOCALIZACION DEL BANCO DE CENIZA Y GRIETAS CON COORDENADAS LOCALES.
DC-702	A	RUTA DE EQUIPOS PARA TRANSPORTE DE CENIZA AL BANCO DE CENIZA
DC-703	A	RUTA DE EQUIPOS AL BANCO DE CENIZA
DC-704	A	SECUENCIA DE APILADO POR CAPA.
DC-705	A	SECUENCIA DE CONSTRUCCION DE MODULOS DE CENIZA Y DRENAJES PLUVIALES
DC-706	A	RUTA DE CAMIONES PARA TRANSPORTE DE CENIZA PARA EL RELLENO DE GRIETAS
DC-707	A	RUTA DE CAMIONES PARA TRANSPORTE DE ARCILLA PARA RELLENO DE GRIETAS
DC-708	A	SECUENCIA DE RELLENO DE GRIETAS EN BANCOS DE CENIZA.
DC-709	A	INSTALACION DE RED DE TUBERIA DE AGUA PARA EL RIEGO DE CENIZA.

DIB. No. | REV. | TITULO DE DIBUJO

DIBUJOS DE REFERENCIA

COMISION FEDERAL DE ELECTRICIDAD
COORDINACION REGIONAL DE PRODUCCION NORTE
SUBGERENCIA REGIONAL DE GENERACION NORESTE

PROYECTO : MANEJO APILADO DE CENIZA EN TERCER NIVEL DEL BANCO.

TITULO : SECUENCIA DE APILADO POR CAPA.

DIBUJO :
REVISO : ING. ANGEL HERNANDEZ GONZALEZ
APROBO : ING. RAUL DE LA ROSA HEREDIA
PROYECTO : DEPARTAMENTO CIVIL
ESCALA : GRAFICA | ACOTACIONES EN: METROS
FECHA : JUNIO 2026
No DE DIBUJO : DC-704 | REV :

No	DESCRIPCION	FECHA	DIBUJO	REVISO	APROBADO

REVISIONES

Gobierno de México

CFE

Coordinación Regional de Producción Norte
Subgerencia Regional de Generación Noreste
C.T. José López Portillo

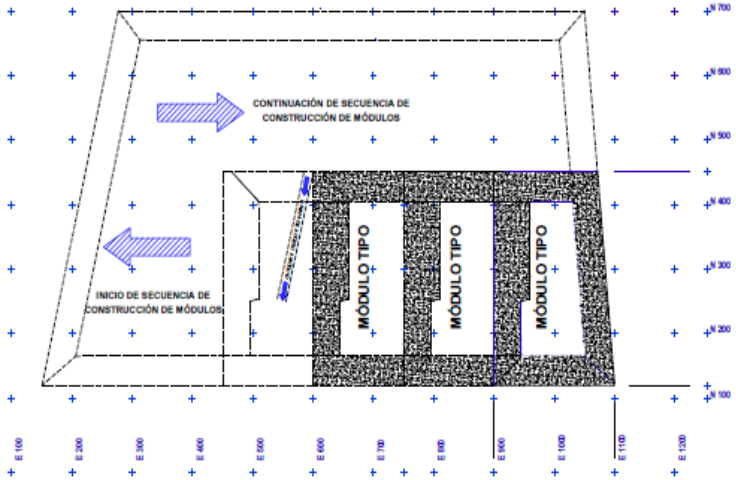

SECUENCIA DE CONSTRUCCIÓN DE MÓDULOS



PLANTA DE DRENAJE PLUVIAL

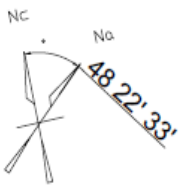

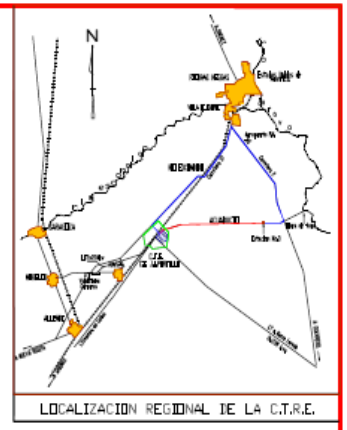

LOCALIZACION REGIONAL DE LA C.T.R.E.

NOTAS,-
1.- ACOTACIONES Y COORDENADAS SERAN EN METROS

0 200.00 400.00
100.00 300.00 500.00
METROS

DC-700	A	LOCALIZACION DEL BANCO DE CENIZA Y GRIETAS EN PLANO GENERAL.
DC-701	A	LOCALIZACION DEL BANCO DE CENIZA Y GRIETAS CON COORDENADAS LOCALES.
DC-702	A	RUTA DE EQUIPOS PARA TRANSPORTE DE CENIZA AL BANCO DE CENIZA.
DC-703	A	RUTA DE EQUIPOS AL BANCO DE CENIZA
DC-704	A	SECUENCIA DE APILADO POR CAPA.
DC-705	A	SECUENCIA DE CONSTRUCCION DE MODULOS DE CENIZA Y DRENAJES PLUVIALES.
DC-706	A	RUTA DE CAMIONES PARA TRANSPORTE DE CENIZA PARA EL RELLENO DE GRIETAS.
DC-707	A	RUTA DE CAMIONES PARA TRANSPORTE DE ARCILLA PARA RELLENO DE GRIETAS.
DC-708	A	SECUENCIA DE RELLENO DE GRIETAS EN BANCOS DE CENIZA.
DC-709	A	INSTALACION DE RED DE TUBERIA DE AGUA PARA EL RIEGO DE CENIZA.
DIB. No.	REV.	TITULO DE DIBUJO

DIBUJOS DE REFERENCIA

COMISION FEDERAL DE ELECTRICIDAD
COORDINACION REGIONAL DE PRODUCCION NORTE
SUBGERENCIA REGIONAL DE GENERACION NORESTE

PROYECTO : MANEJO, APILADO DE CENIZA EN TERCER NIVEL DEL BANCO.

TITULO :
SECUENCIA DE CONSTRUCCION DE MODULOS DE CENIZA Y DRENAJES PLUVIALES.

DIBUJO :	
REVISO :	ING. ANGEL HERNANDEZ GONZALEZ.
APROBO :	ING. RAUL DE LA ROSA HEREDIA
PROYECTO :	DEPARTAMENTO CIVIL
ESCALA :	GRAFICA — ACOTACIONES EN METROS
FECHA :	JUNIO 2026
No DE DIBUJO :	DC-705 — REV :

No	DESCRIPCION	FECHA	DIBUJO	REVISO	APROBADO

REVISIONES

Gobierno de México

CFE

Coordinación Regional de Producción Norte
Subgerencia Regional de Generación Noreste
C.T. José López Portillo